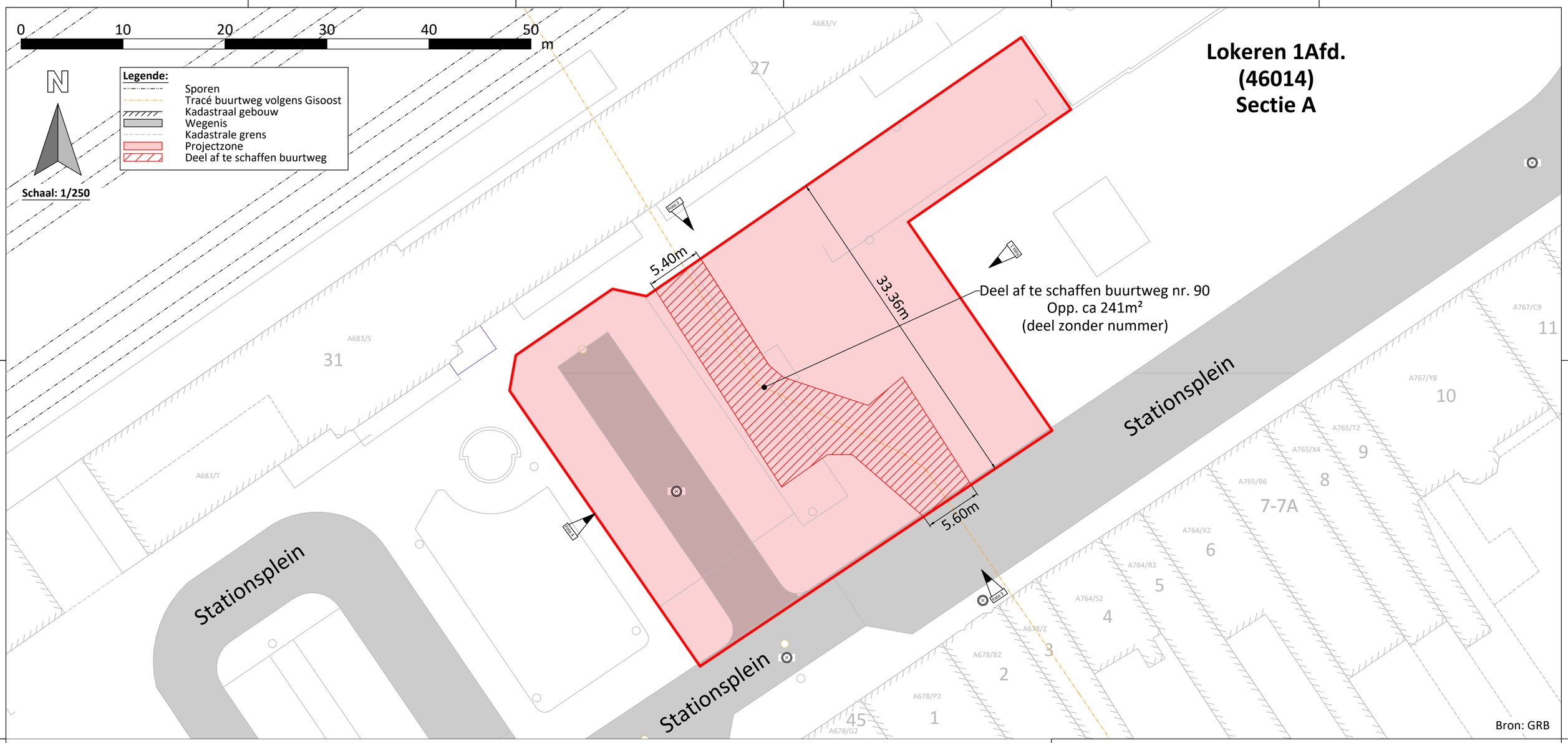

Kadastraal uittreksel

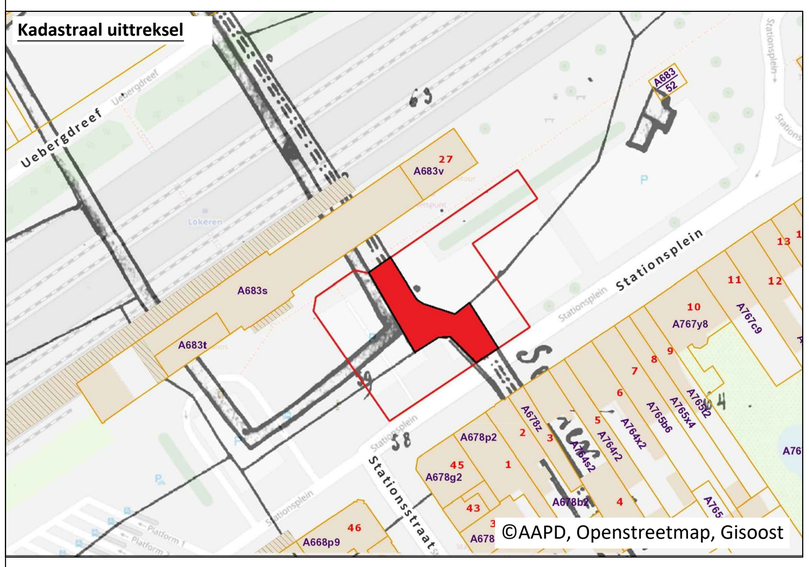

Foto 1

Foto 2

Foto 3


Foto 4

Liggingsplan

Uittreksel Atlas der buurtwegen

B-ST.0051 : Cartography 10-06 B-ST 0051

L59 Y OOST BERCHEM - GENT DAMPOORT Stad Lokeren Lokeren	RE Andere

Afschaffing deel van buurtweg nr. 90

Gezien en voorlopig aangenomen door de gemeenteraad van Lokeren in zitting van .....
Bij verordering,

de Secretaris de Burgemeester

Het college van Burgemeester en Schepenen bevestigd dat onderhavig plan ter inzage van het publiek op het gemeentehuis werd neergelegd,

gedurende het openbaar onderzoek van .....tot .....

Gezien en definitief aangenomen door de gemeenteraad van Lokeren in zitting van .....
Bij verordering,

de Secretaris de Burgemeester

Plan opgemaakt door Kurt Tackaert, landmeter-expert in dienst van NMBS, beëdigd door de Rechtbank van Eerste Aanleg te Dendermonde (KAD180001)

305900366	17	Opgemaakt door: ts K. Tackaert B-ST.00513 HANDTEKENING	Goedgekeurd door: B-NMBS HANDTEKENING
	20		
NUMMERS P-PLAN	PERC.	HANDTEKENING	HANDTEKENING

e tech S. Hendrickx Getekend door:	NMBS-Topo.stb CTB	verschillende schalen SCHAAL	01-07-2021 UITGAVEDATUM
ts K. Tackaert Nagezien door:	Lambert 72 COORDINATENSTELSEL	REVISIE	
1(46014) A CODES KADASTRALE AFDELING + INDEX	Z305900366_2021_01 BESTANDSNAAM	Z PLANNUMMER	Z305900366_2021_01

Z305900366_2021_01.dwg